










Legende

-  Gebäudebestand (Lagerschuppen), vollversiegelt
-  Wirtschaftsgrünland (intensiv)
-  Feldgehölz
-  Feuchtgrünland (extensiv) mit Biotopentwicklungspotenzial
-  offener Wassergraben (naturfern)
-  Geltungsbereich des Bebauungsplans
-  Einzelbäume im Feldgehölz mit Angabe Stammumfang [cm] in 1 m Höhe:
 - SE Stiel-Eiche (Quercus robur)
 - BA Berg-Ahorn (Acer pseudoplatanus)
 - SA Spitz-Ahorn (Acer platanoides)
 - VKi Vogel-Kirsche (Prunus avium)
 - SBi Sandbirke (Betula pendula)Diese Einzelbäume über 50 cm Stammumfang wurden am 07.01.2019 ohne Lagevermessung erfasst.

weitere Gehölze im Geltungsbereich, soweit nicht bereits in der Plangrundlage eingemessen:

- Gem. Esche (Aufwuchs) (Fraxinus excelsior)
- Europ. Eibe (Taxus baccata)
- Gem. Hainbuche (Carpinus betulus)
- Schwarz-Erle (Alnus glutinosa)
- Sommer- / Winter-Linde (Tilia spec.)
- Zitter-Pappel (Populus tremula)
- Gem. Fichte (Aufwuchs) (Picea abies)
- Roter Hartriegel (Cornus sanguinea)

Erzgebirgskreis

Anlage Bestandserfassung
STADT THUM LANDKREIS ERZGEBIRGSKREIS
BEBAUUNGSPLAN
WOHNGEBIET OBERWIESEN II, OT JAHNSDORF
Stand : 01/2019

M 1 : 1.250