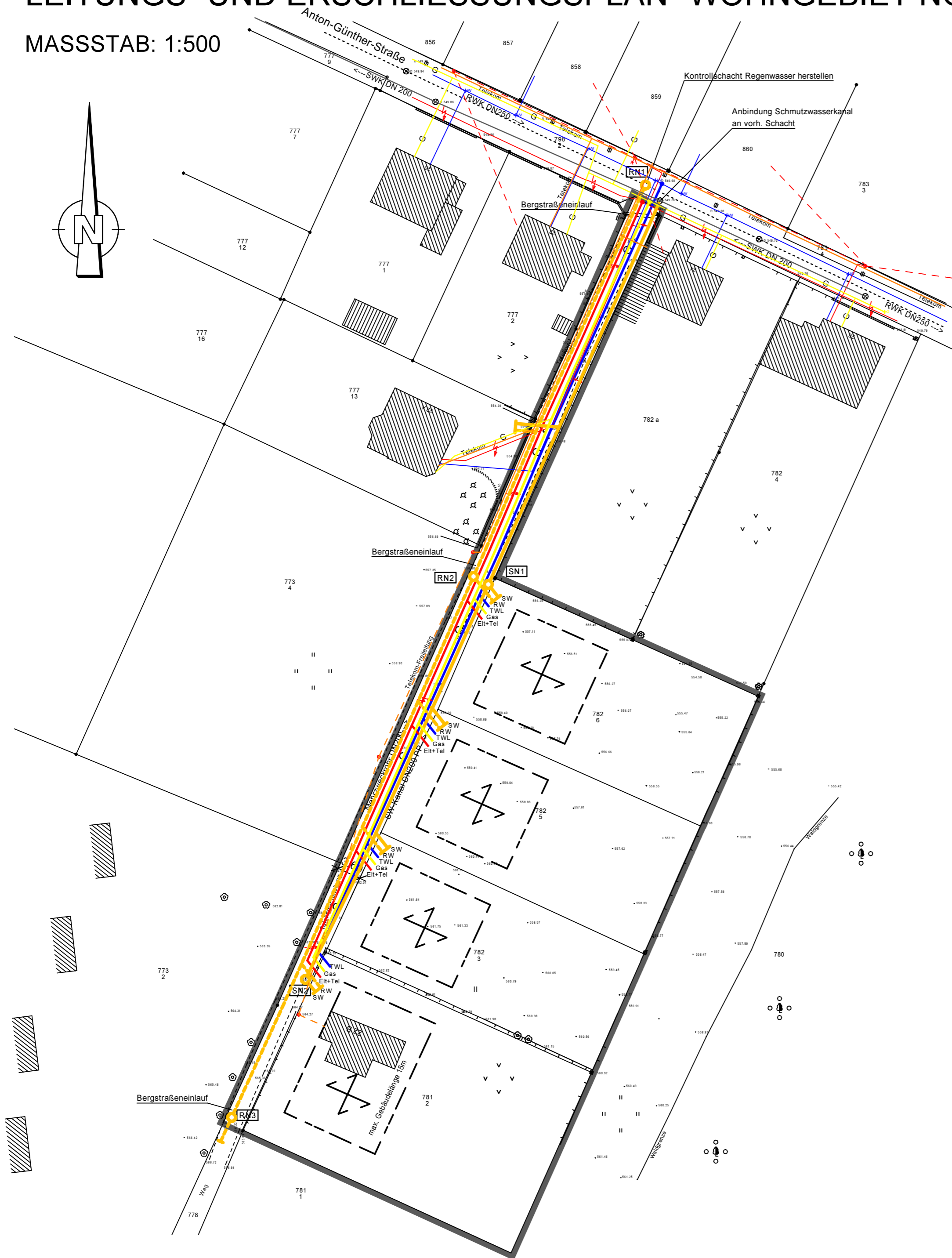
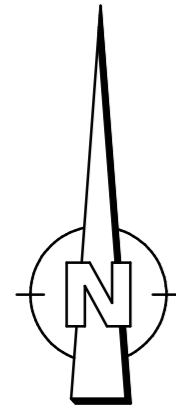


LEITUNGS- UND ERSCHLIESSUNGSPLAN "WOHNGEBIET NOBISWIESE"

MASSSTAB: 1:500



ACHTUNG !!

Die Flurstücksgrenzen dienen nur zur Übersicht und wurden in der Örtlichkeit nicht untersucht. Die Grenzen wurden aus ALK-Daten übertragen und dienen nur zur Übersicht. Die rechtliche Grundlage bildet weiterhin die Flurkarte des staatlichen Vermessungsamtes.

Legende

- geplanter Schmutzwassersammler mit Schachtbauwerk
- vorhandener Schmutzwasserkanal-Bestand
- geplante Trinkwasserleitung
- vorhandene Trinkwasserleitung
- vorhandene Gasleitung
- geplante Gasleitung
- vorhandene 1 KV- bzw. 10 KV-Kabel und Straßenbeleuchtung
- vorh. Eltfreileitung
- geplante Eltkabel (Erdkabel)
- vorhandene Telekom-Erdkabel
- vorhandene Telefonfreileitung
- vorhandener Regenwasserkanal-Bestand
- geplanter Regenwasserkanal mit Straßenentwässerung
- Eit- bzw. Telefonmast / Mast mit Laterne
- Grundstücksgrenzen
- Flurstücksnummer

FAHRBAHNAUFBAU ERSCHLIESSUNGSSTRASSE:

Belastungsklasse Bk0,3 (RStO 12):

- 10cm Betonpflastersystem
- 4cm Verlegesplitt
- 20cm Schottertragschicht 0-45
- 31cm Frostschutzschicht 0-63
- 1 Lage Geotextil


Gesamtoberbau: Dicke 65cm

Stadt Thum

Bergstadt Thum im Erzgebirge

Rathausplatz 4

09419 Thum



Vorhabenbezogener Bebauungsplan

"Wohngebiet Nobiswiese"

Leistungs- und Erschließungsplan

- VORENTWURF -

Planstand: 10.8.2021

Maßstab: M 1:500

Anlage 11 zur Begründung

Vorhabenträger:

Gabriele Schubert
Herolder Straße 3
09419 Thum

Planverfasser:

BauingenieurBüro Gornau
Waldkirchener Straße 14
09405 Gornau